

15 YEARS

Andalucía

Junta de Andalucía

octagon esedos

UCI

CICLISMO

Asociación Andaluza de Ciclismo



ACCESS TECH ZONE 2025

24 Feb · 1 Mar 2025 www.andaluciabikerace.com

GRANADA / JAÉN / CÓRDOBA



Diputación de Córdoba

AYUNTAMIENTO DE CÓRDOBA

IMDECO Instituto Municipal de Deportes Córdoba

DIPUTACION DE JAEN

Jaén PARAISO INTERIOR

AYUNTAMIENTO DE JAÉN

Patronato Municipal de Deportes de Jaén

AYUNTAMIENTO DE GRANADA

Diputación de Granada

Congreso y Convenciones UGR

GARMIN

CAJA RURAL JAÉN

PIRELLI

NDL PRO-HEALTH

SKODA

ISB SPORT BEARINGS

KH7

GOBIK

nw northwave

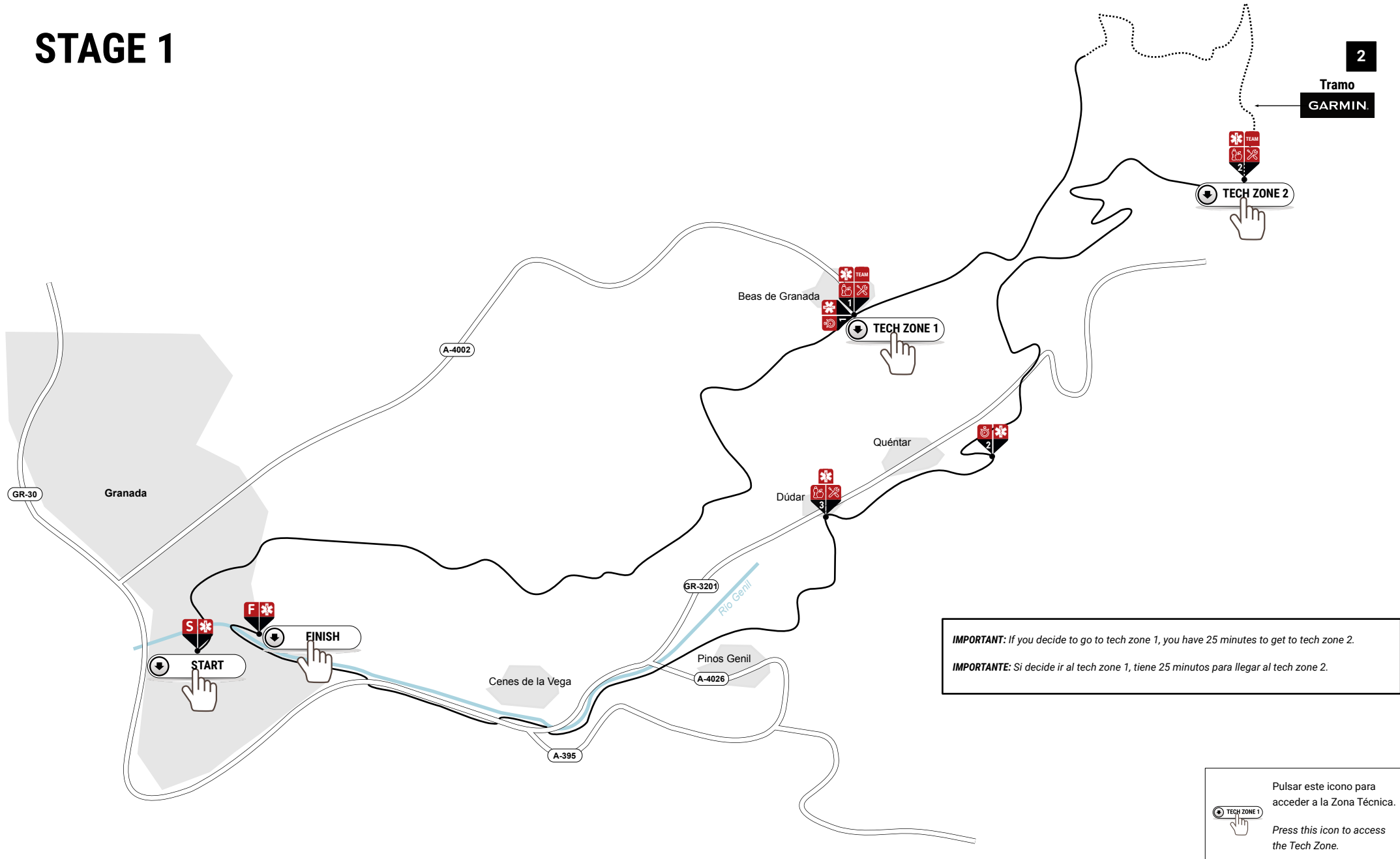
POWER ADE

la Carroñera

CRUZ

SEIZ

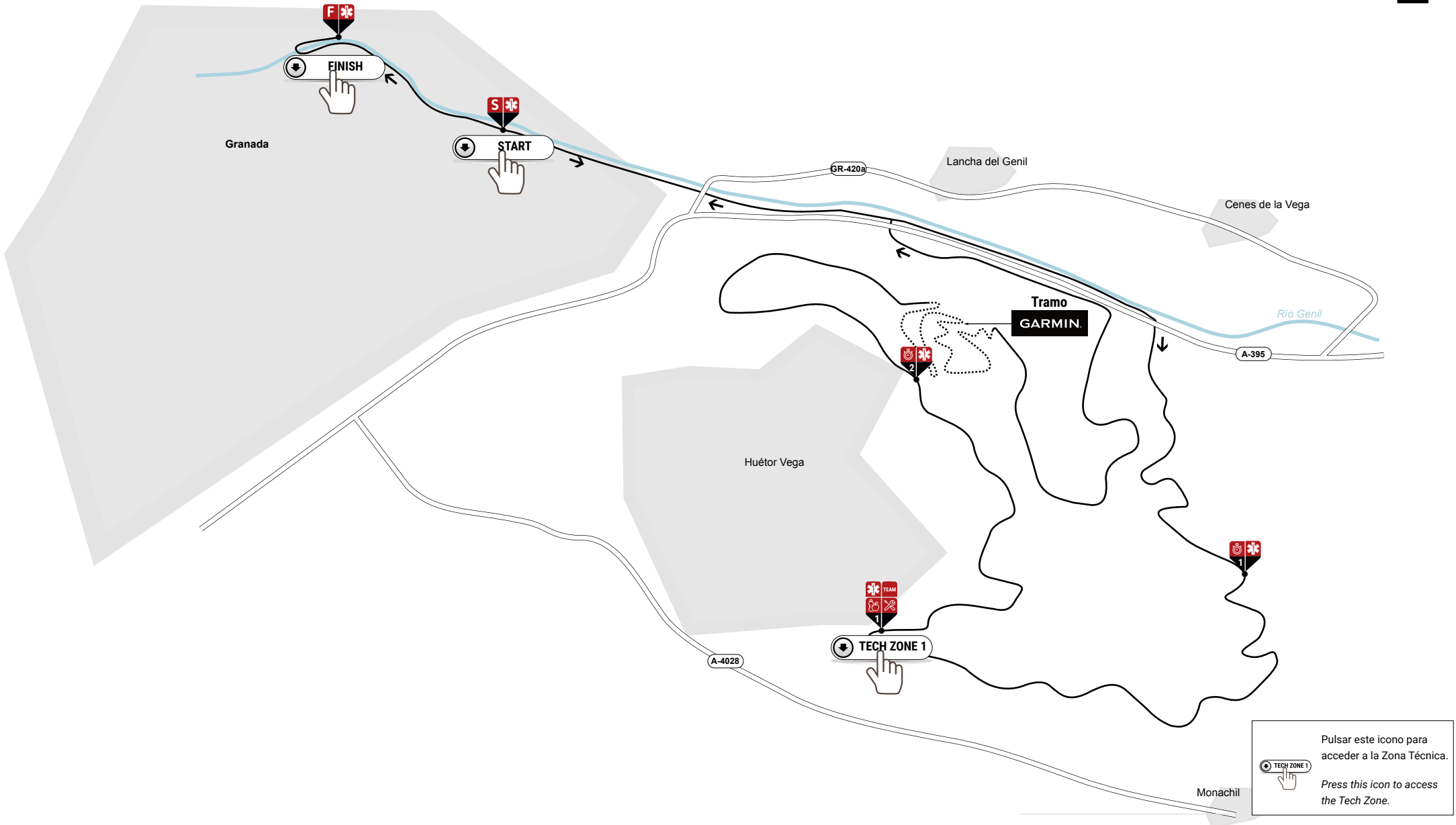
STAGE 1



IMPORTANT: If you decide to go to tech zone 1, you have 25 minutes to get to tech zone 2.
IMPORTANTE: Si decide ir al tech zone 1, tiene 25 minutos para llegar al tech zone 2.

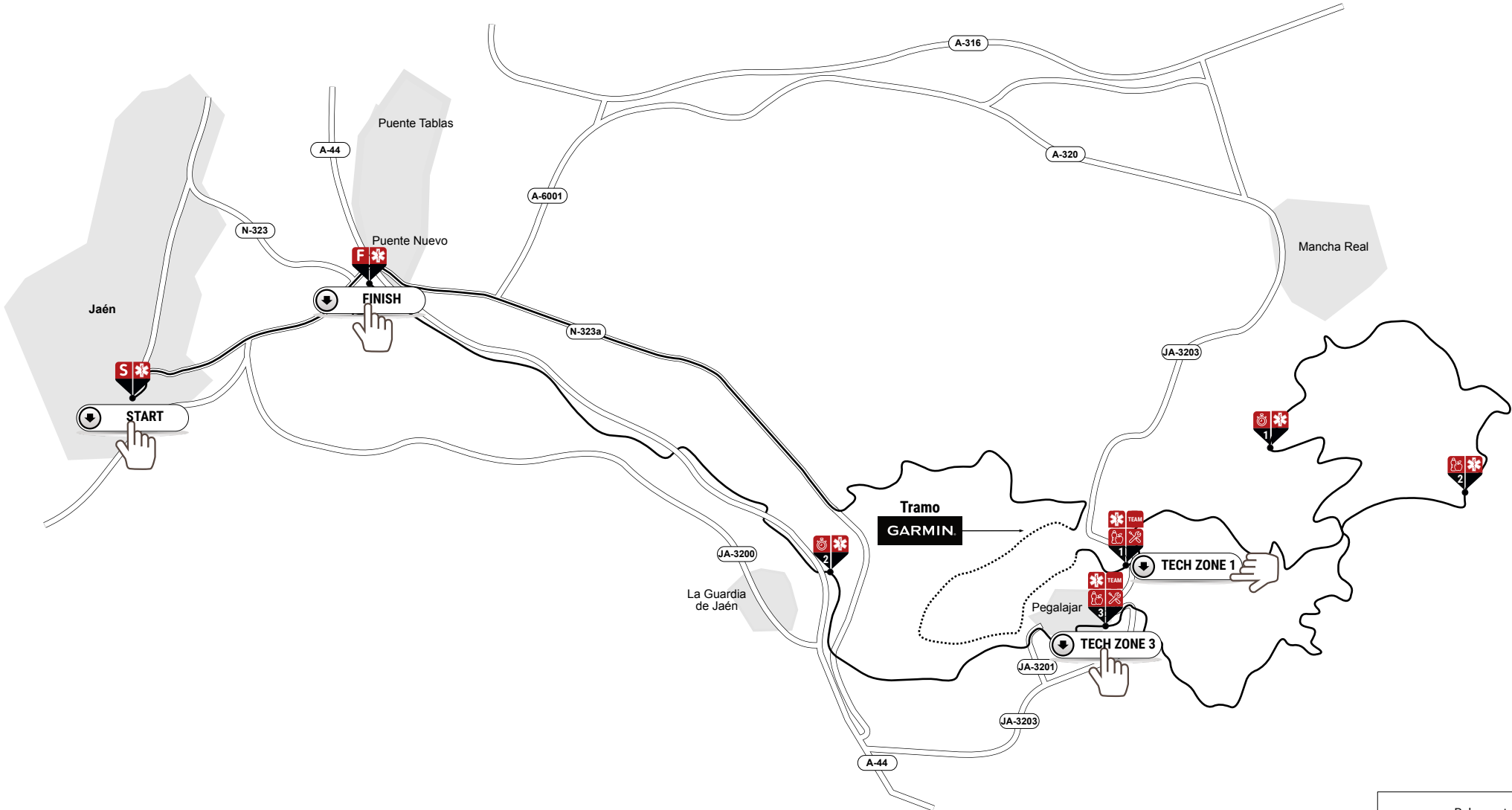
Pulsar este icono para acceder a la Zona Técnica.
Press this icon to access the Tech Zone.

STAGE 2



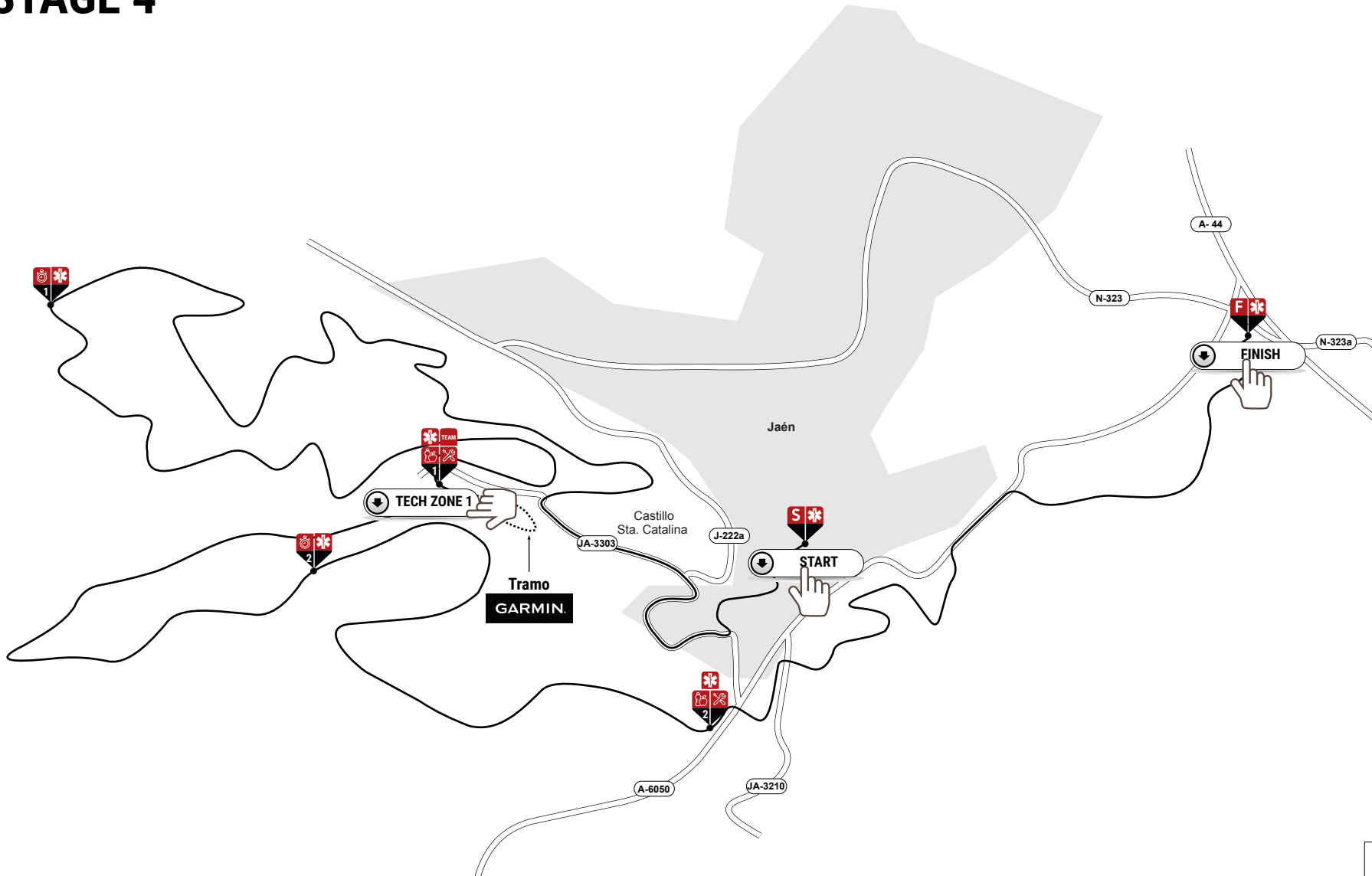
Pulsar este icono para acceder a la Zona Técnica.
Press this icon to access the Tech Zone.

STAGE 3




Pulsar este icono para acceder a la Zona Técnica.
Press this icon to access the Tech Zone.

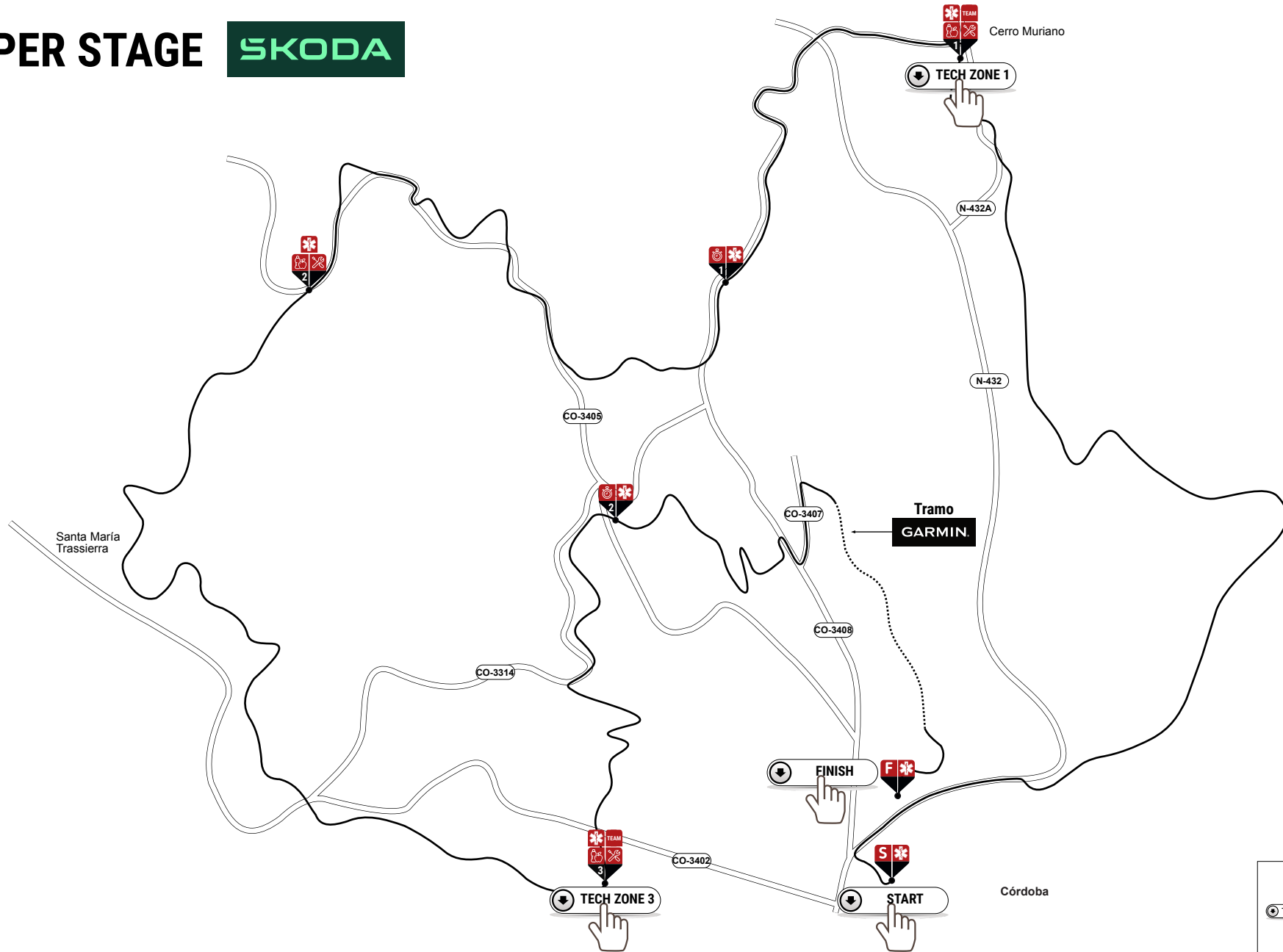
STAGE 4



Pulsar este icono para acceder a la Zona Técnica.
Press this icon to access the Tech Zone.



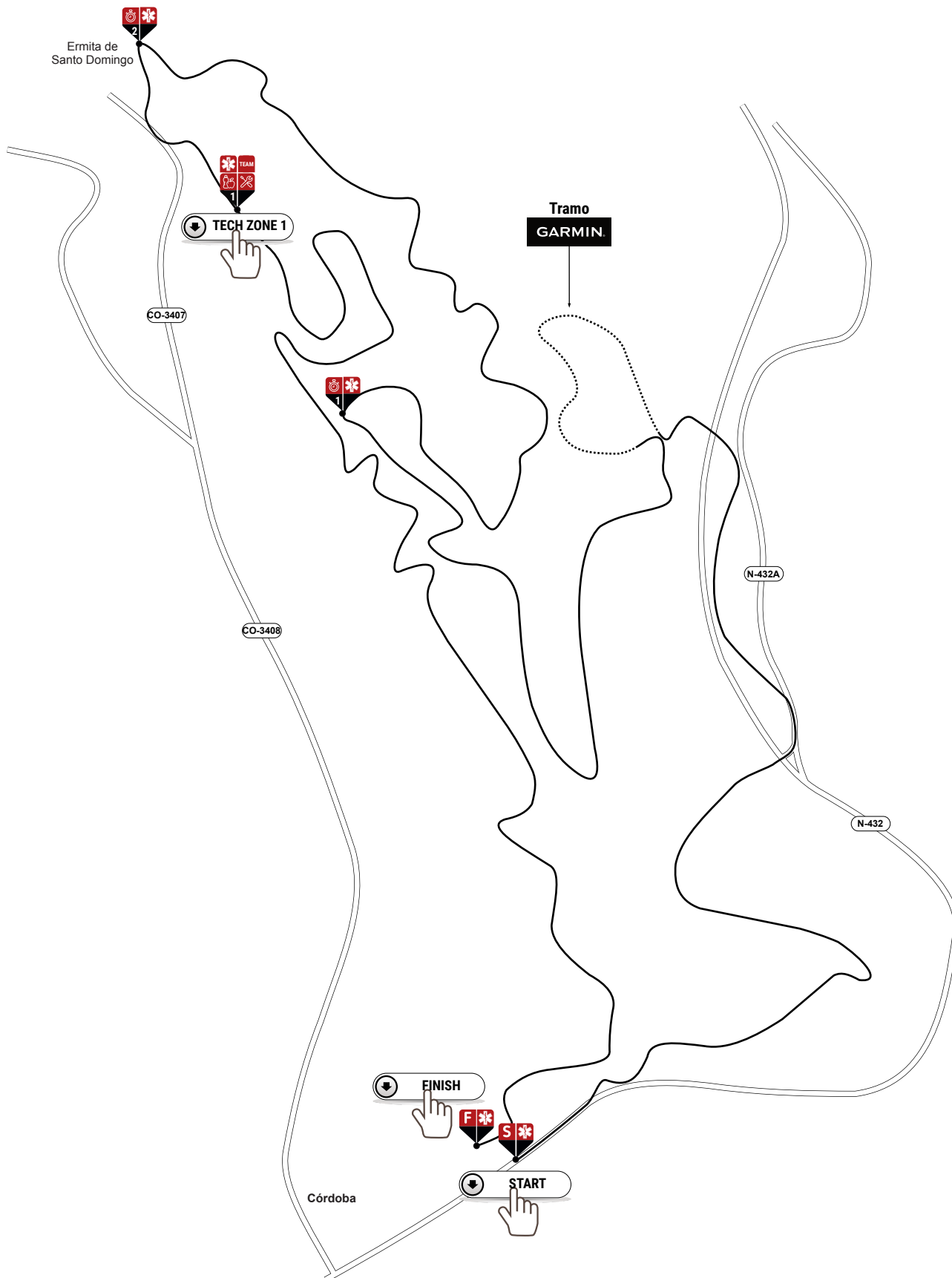
SUPER STAGE




Pulsar este icono para acceder a la Zona Técnica.
Press this icon to access the Tech Zone.

FINISHER STAGE

7



Pulsar este icono para acceder a la Zona Técnica.



Press this icon to access the Tech Zone.

SCHEDULE TECH ZONES

8

STAGE 1

Pt	Lugar	Municipio	Avit	Asis	Crono	CI	Coordenadas	Altura	Parcial	Total	Primero	Último
28	Tech Zone 1	Beas de Granada					37.213801,-3.479433	1.112	659,00	18,45	10:51	12:25
39	Tech Zone 2	Quéntar					37.234923,-3.406743	1.187	182,00	34,30	11:33	14:10

STAGE 2

Pt	Lugar	Municipio	Avit	Asis	Crono	CI	Coordenadas	Altura	Parcial	Total	Primero	Último
17	Tech Zone 1	Huétor Vega					37.140478,-3.560355	785	27,50	9,30	10:24	11:15

STAGE 3

Pt	Lugar	Municipio	Avit	Asis	Crono	CI	Coordenadas	Altura	Parcial	Total	Primero	Último
35	Tech Zone 1	Pegalajar				CI	37.746558,-3.638312	863	659,00	23,65	11:06	12:53
58	Tech Zone 3	Pegalajar				CI	37.738836,-3.644865	797	134,00	49,57	12:19	15:49

STAGE 4

Pt	Lugar	Municipio	Avit	Asis	Crono	CI	Coordenadas	Altura	Parcial	Total	Primero	Último
41	Tech Zone 1	Jaén					37.770649,-3.816526	788	26,70	18,73	10:52	12:23

STAGE 5

Pt	Lugar	Municipio	Avit	Asis	Crono	CI	Coordenadas	Altura	Parcial	Total	Primero	Último
33	Tech Zone 1	Córdoba					37.996360,-4.769265	510	723,00	20,49	10:50	12:20
76	Tech Zone 3	Córdoba				CI	37.892624,-4.824032	136	816,00	57,13	12:10	15:26

STAGE 6

Pt	Lugar	Municipio	Avit	Asis	Crono	CI	Coordenadas	Altura	Parcial	Total	Primero	Último
29	Tech Zone 1	Córdoba				CI	37.941374,-4.790076	331	516,00	18,74	10:38	13:17